



Kanton Zürich
Baudirektion
Amt für
Abfall, Wasser, Energie und Luft

Gewässerraumfestlegung im Siedlungsgebiet nach Art. 41a GSchV und § 17 WsV

Kantonales Gewässer in den Gemeinden der 3. Priorität

SCHWARZBACH

Anhang A05: Abschnittsweise Dokumen- tation der Interessen «In- ventare» mit Substanz- schutz

Abschnitt Nr.	Inventar	Kurzbeschreibung	Situation
Schwarzbach-01	KOB	Gebäude; GVZ Nr. 8 Gebäude; GVZ Nr. 9	
Schwarzbach-02	Inventar der historischen Verkehrswege der Schweiz (IVS)	IVS Objekt ZH 713.3; Nebenstrasse, historischer Verkehrsweg von lokaler Bedeutung	

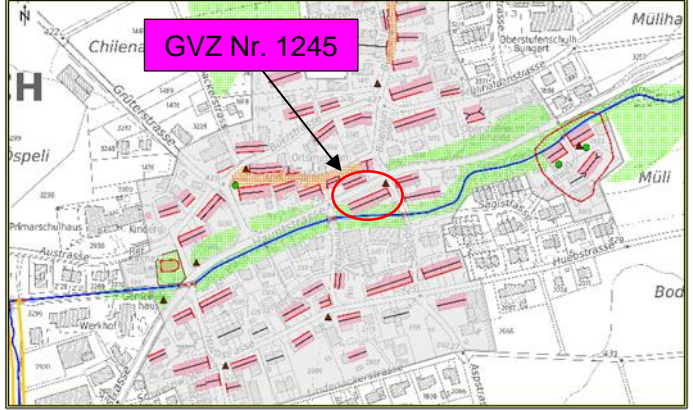
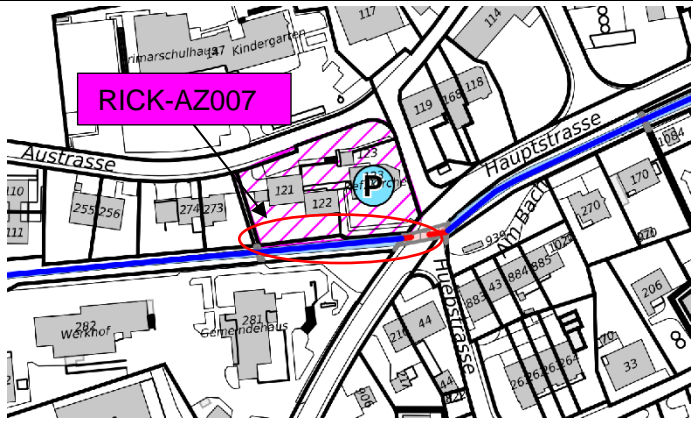
Baudirektion



Schwarzbach-02	KOB	Gebäude; GVZ Nr. 1245	
Schwarzbach-03	Inventar der historischen Verkehrswege der Schweiz (IVS)	IVS Objekt ZH 713.3; Hauptstrasse, historischer Verkehrsweg von lokaler Bedeutung	

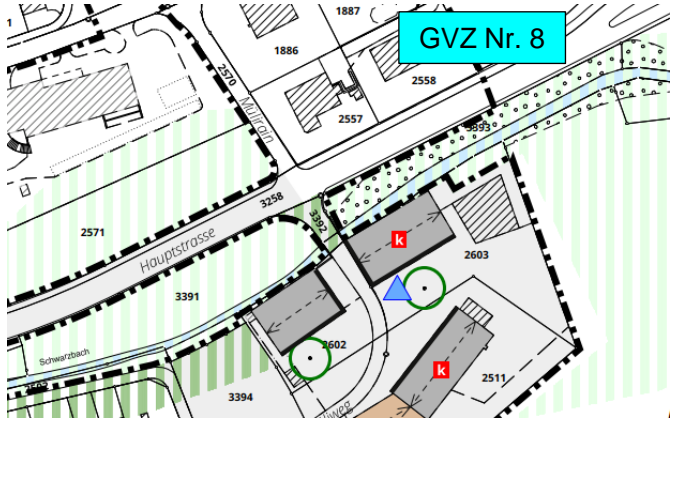
Baudirektion



Schwarzbach-03	KOB	Gebäude; GVZ Nr. 1245	
Schwarzbach-03	Archäologische Zone	RICK-AZ007	
	Denkmalschutzobjekt	Ref. Kirche, von regionaler Bedeutung, Vers. Nr. 22500123 ist vom Gewässerraum <u>nicht</u> angeschnitten	

Baudirektion



Schwarzbach-01	Denkmalschutz (kommunale Schutzobjekte)	Kommunales Inventarobjekt Müliweg 1a (GVZ Nr. 8, Gebäude Industrie)	
----------------	---	---	---